

MEMORIAL DE CÁLCULO

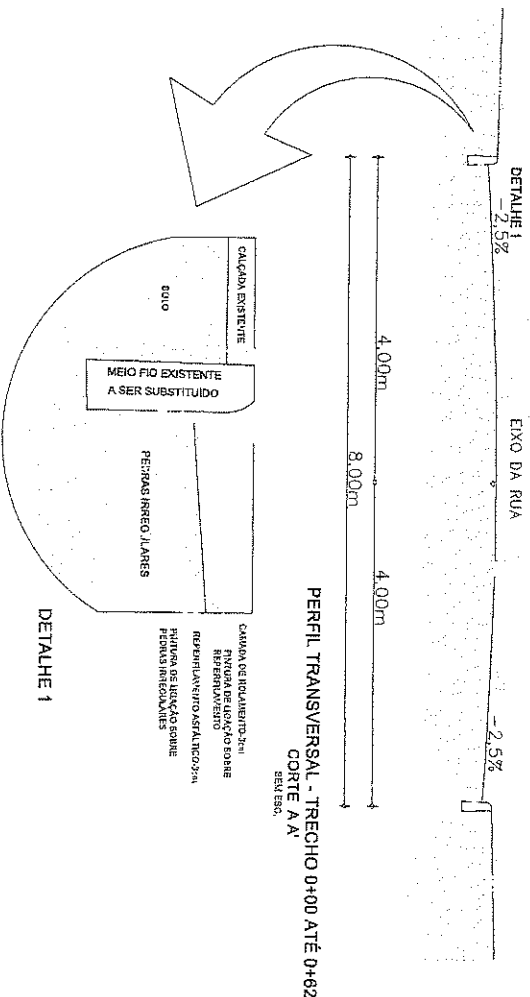
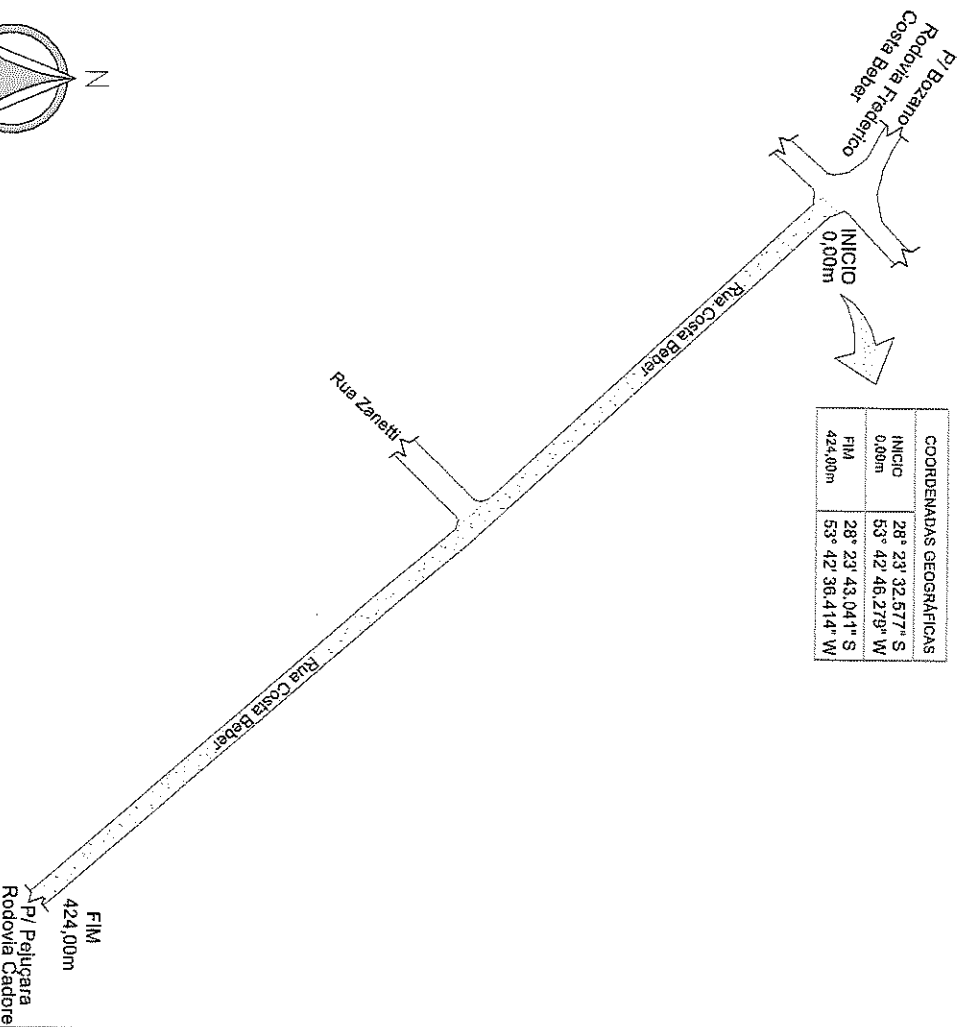
PAVIMENTAÇÃO ASFÁLTICA: Revestimento Asfáltico (capa)

PAVIMENTO (CAPA):

Trecho de 0+00 até trecho de 0+424,00
424,00m x 8,00m = 3.392,00m²

ÁREA TOTAL A SER PAVIMENTADA: 3.392,00 m²

COORDENADAS GEOGRÁFICAS	
INICIO 0,00m	28° 23' 32,577" S 53° 42' 46,279" W
FIM 424,00m	28° 23' 43,041" S 53° 42' 36,414" W



MUNICÍPIO DE BOZANO

Rua Silvio Frederico Ceccato, 518 CEP 98733-000
 CNPJ: 04.216.419/0001-36 FONE: (55) 3643-2004 / (55) 3643-2106

PROJETO: PAVIMENTAÇÃO ASFÁLTICA - C.B.U.Q. SOBRE PEDRAS IRREGULARES DA RUA COSTA BEBER - SANTA LUCIA

ESPECIFICAÇÕES: PLANTA DE SITUAÇÃO E DETALHAMENTOS

ENDEREÇO: RUA COSTA BEBER - SANTA LUCIA - BOZANO/RS

PROPRIETÁRIO: RESPONSÁVEL TÉCNICO:

ESCALA: SEM ESCALA PRANCHA:

RENATO CASAGRANDE
 PREFEITO MUNICIPAL
 CPF: 474.516.020-87

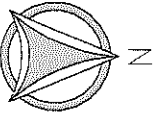
JAMILÉ STORCH
 ENG. CIVIL CREA/RS 219831

ÁREA: 3.392,00 m²

DATA: ABRIL/2024

DESENHO: JAMILÉ

02
2/2



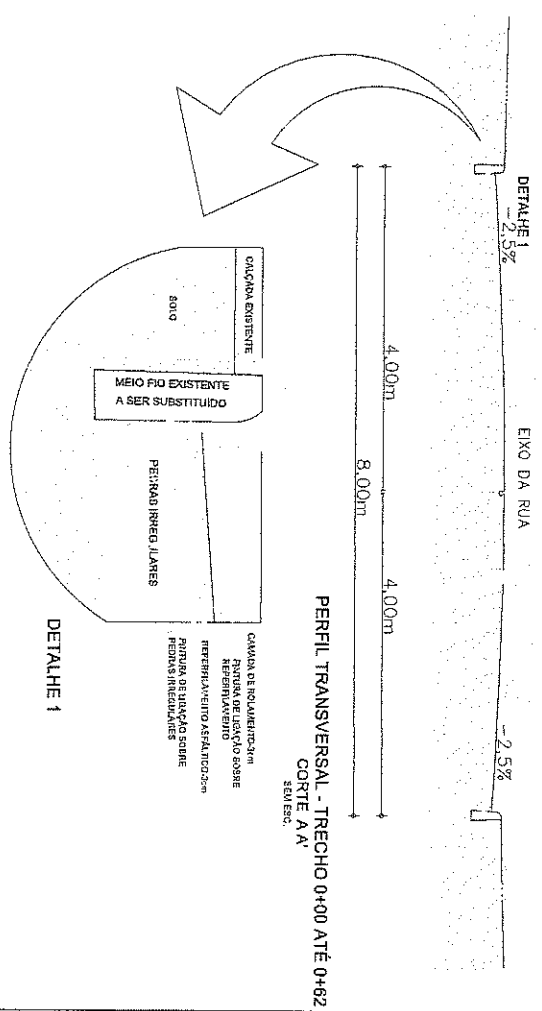
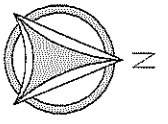
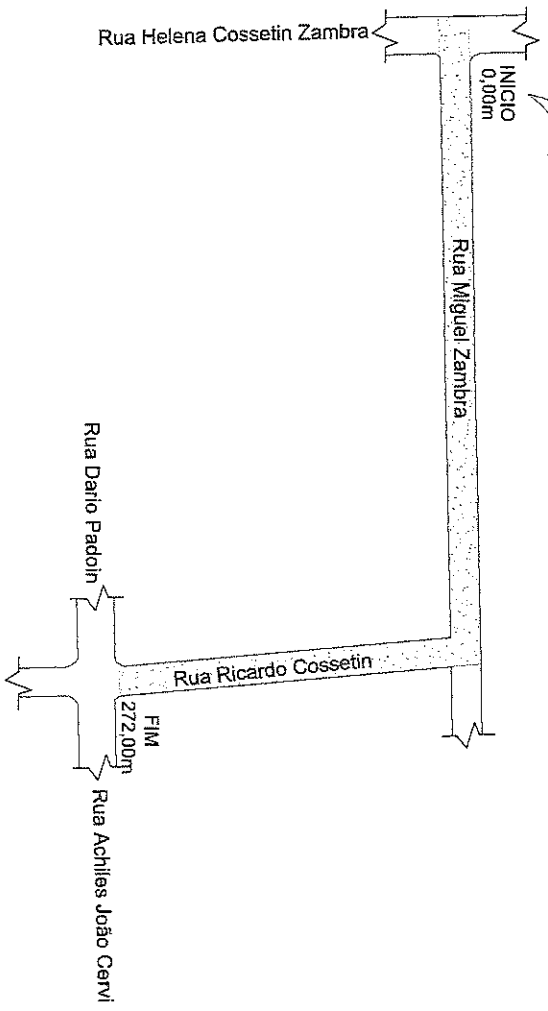
MEMORIAL DE CÁLCULO
PAVIMENTAÇÃO ASFÁLTICA: Revestimento Asfáltico (capa)

PAVIMENTO (CAPA):

Trecho de 0+00 até trecho de 0+272,00
 272,00m x 8,00m = 2.176,00m²

ÁREA TOTAL A SER PAVIMENTADA: 2.176,00 m²

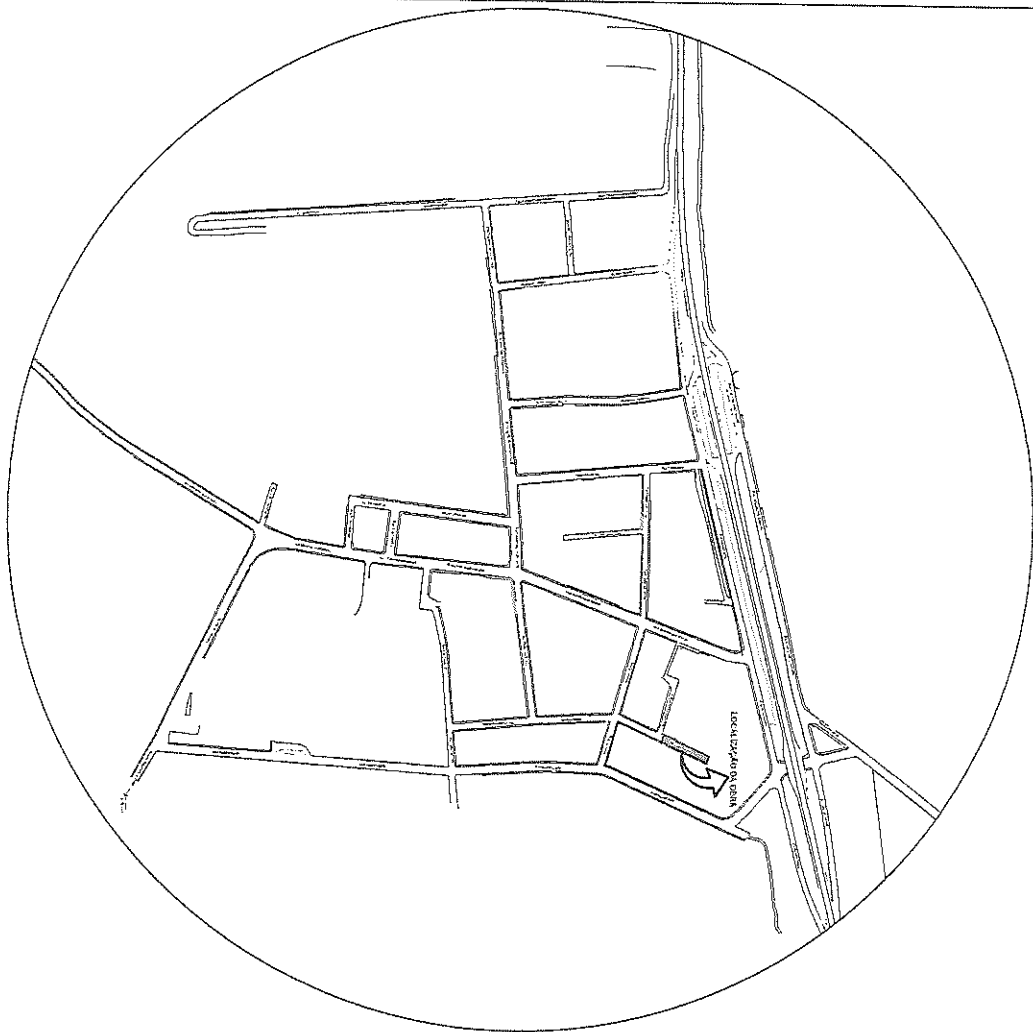
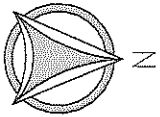
COORDENADAS GEOGRÁFICAS	
INÍCIO 0,00m	28° 21' 4,109" S 53° 42' 8,780" W
FIM 272,00m	28° 21' 10,182" S 53° 42' 5,972" W



MUNICÍPIO DE BOZANO
 Rua Sívio Frederico Ceccato, 518 CEP 98733-000
 CNPJ: 04.216.419/0001-36 FONE: (55) 3643-2004 / (55) 3643-2106

PROJETO: PAVIMENTAÇÃO ASFÁLTICA - C.B.U.Q. SOBRE PEDRAS IRREGULARES DAS RUAS MIGUEL ZAMBRA E RICARDO COSSETIN - VILA SALTO
 ESPECIFICAÇÕES: PLANTA DE SITUAÇÃO E DETALHAMENTOS
 ENDEREÇO: RUA MIGUEL ZAMBRA E RUA RICARDO COSSETIN - VILA SALTO - BOZANO/RS
 PROPRIETÁRIO: _____ RESPONSÁVEL TÉCNICO: _____
 ESCALA: SEM ESCALA
 PRANCHA: 02 / 212

RENATO CASAGRANDE
 PREFEITO MUNICIPAL
 CPF: 474.516.020-87
 DATA: ABRIL/2024
 DESENHO: JAMILE



MUNICÍPIO DE BOZANO

Rua Sílvio Frederico Cecato, 518 CEP 98733-000
CNPJ: 04.216.419/0001-36 FONE: (55) 3643-2004 / (55) 3643-2106

PROJETO: PAVIMENTAÇÃO ASFALTICA - C.B.U.Q. SOBRE PEDRAS IRREGULARES DA RUA JOSÉ PADOIN
ESPECIFICAÇÕES: PLANTA DE LOCALIZAÇÃO E SITUAÇÃO
ENDERECO: RUA JOSÉ PADOIN - BOZANO/RS
PROPRIETÁRIO: RESPONSÁVEL TÉCNICO:

ESCALA: SEM ESCALA
PRANCHA:

01
1/2

RENATO GASAGRANDE
PREFEITO MUNICIPAL
CPF: 474.516.020-87

JAMILE STORCH
ENG. CIVIL CREA/RS 219831

DATA: ABRIL/2024

DESENHO: JAMILE

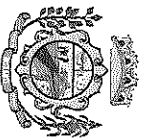
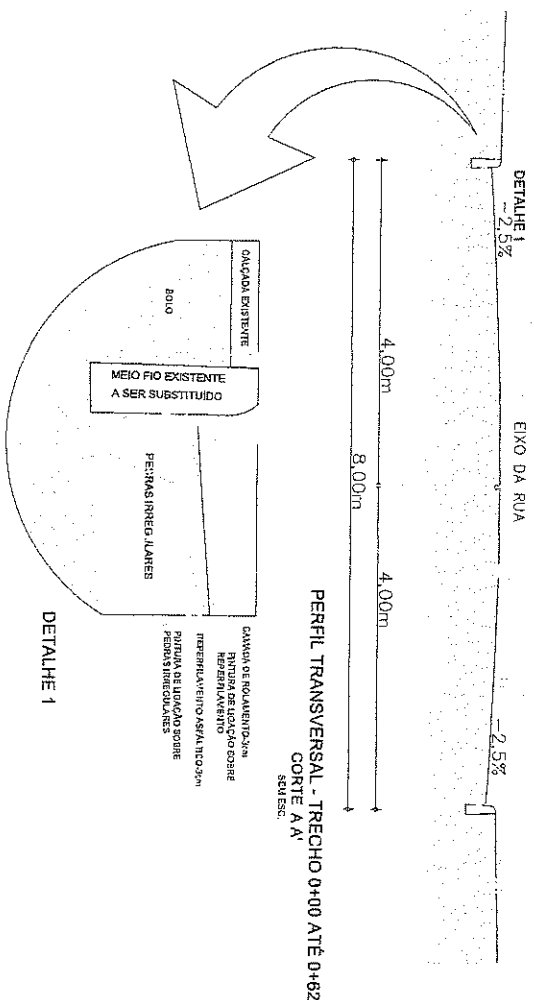
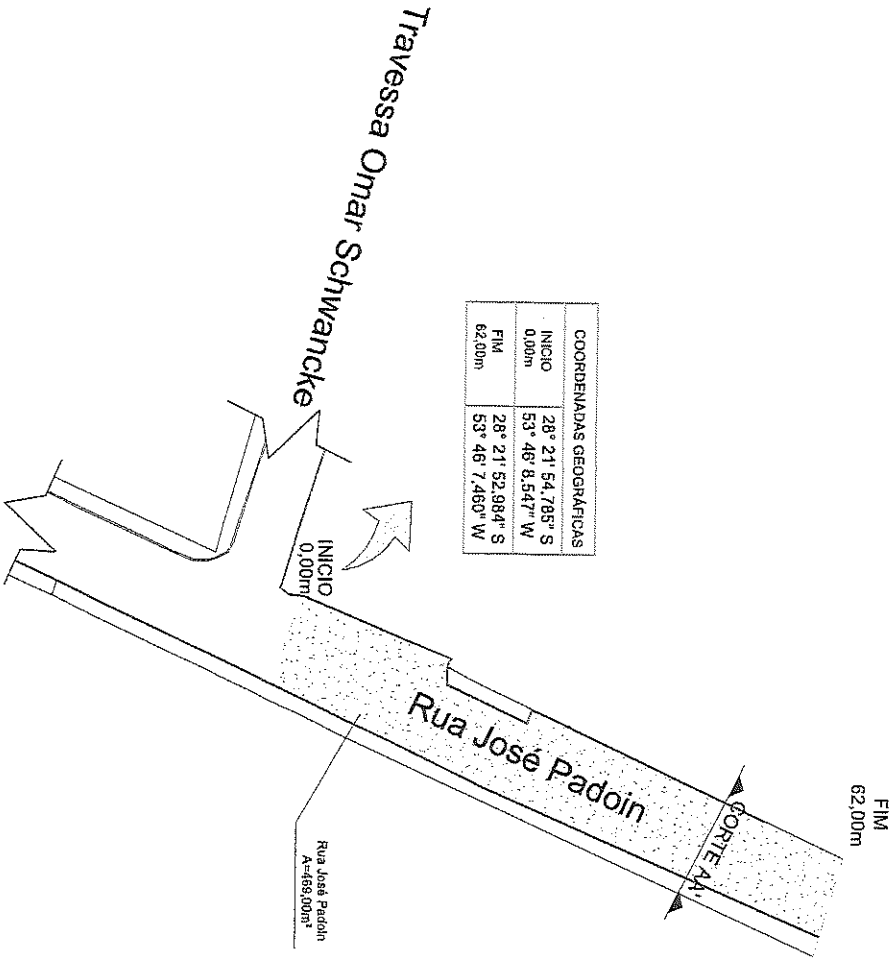
MEMORIAL DE CÁLCULO
PAVIMENTAÇÃO ASFÁLTICA: Revestimento Asfáltico (capa)

PAVIMENTO (CAPA):

Trcheo de 0+00 até trcheo de 0+62
 62,00m x 8,00m = 496,00m²

ÁREA TOTAL A SER PAVIMENTADA: 496,00 m²

COORDENADAS GEOGRÁFICAS	
INICIO	28° 21' 54,785" S 53° 48' 8,547" W
FIM	28° 21' 52,984" S 53° 48' 7,460" W



MUNICÍPIO DE BOZANO

Rua Silvio Fredetico Caccato, 518 CEP 98733-000
 CNPJ: 04.216.419/0001-36 FONE: (55) 3643-2004 / (55) 3643-2106

PROJETO: PAVIMENTAÇÃO ASFÁLTICA - C.B.U.Q. SOBRE PEDRAS IRREGULARES DA RUA JOSÉ PADOIM
ESPECIFICAÇÕES: PLANTA DE SITUAÇÃO E DETALHAMENTOS
ENDEREÇO: RUA JOSÉ PADOIM - BOZANO/RS
PROPRIETÁRIO: RESPONSÁVEL TÉCNICO:

ESCALA: SEM ESCALA PRANCHA:

02
2 / 2

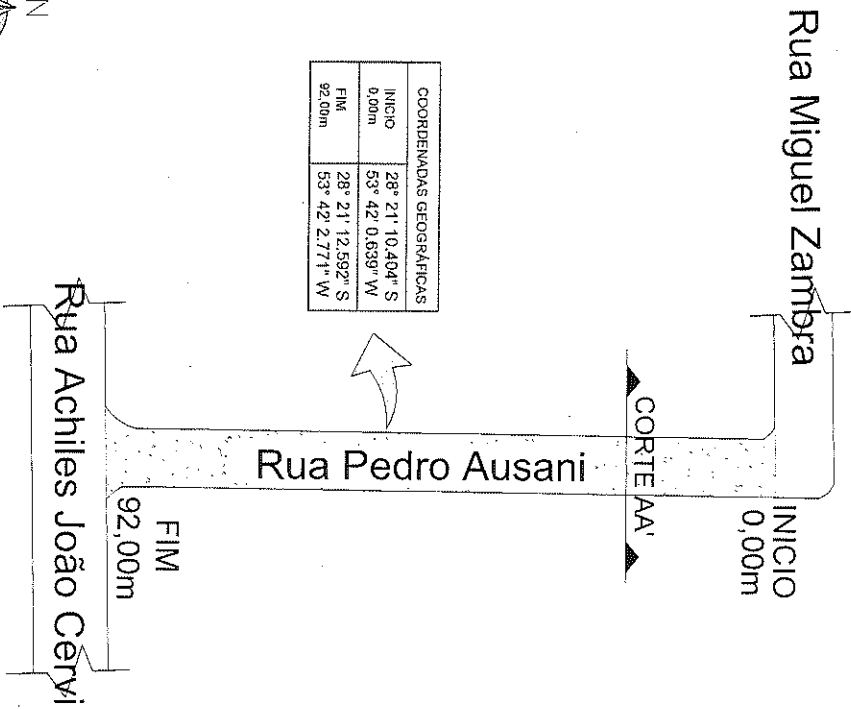
RENATO CASAGRANDE PREFEITO MUNICIPAL CPF: 474.516.020-87
JAMILLE STORCH ENG. CIVIL OREÁ/RS 219831
ÁREA: 496,00 m² **DATA: ABRIL/2024** **DESENHO: JAMILLE**

MEMORIAL DE CÁLCULO
PAVIMENTAÇÃO ASFALTICA: Revestimento Asfáltico (capa)

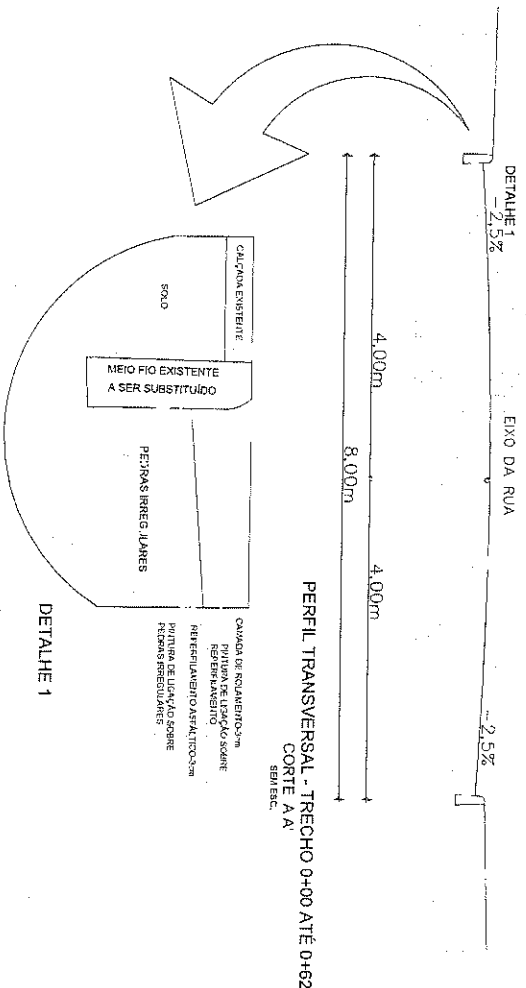
PAVIMENTO (CAPA):

Trecho de 0+00 até trecho de 0+92,00
 92,00m x 8,00m = 736,00m²

ÁREA TOTAL A SER PAVIMENTADA: 736,00 m²



COORDENADAS GEOGRÁFICAS	
INICIO 0,00m	28° 21' 10,404" S 53° 42' 0,639" W
FIM 92,00m	28° 21' 12,592" S 53° 42' 2,771" W



MUNICÍPIO DE BOZANO
 Rua Sívio Frederico Ceccato, 518 CEP 98733-000
 CNPJ: 04.216.419/0001-36 FONE: (55) 3643-2004 / (55) 3643-2106

PROJETO: PAVIMENTAÇÃO ASFALTICA - C.B.U.Q. SOBRE PEDRAS IRREGULARES DA RUA PEDRO AUSANI - VILA SALTO
 ESPECIFICAÇÕES: PLANTA DE SITUAÇÃO E DETALHAMENTOS
 ENDEREÇO: RUA PEDRO AUSANI - VILA SALTO - BOZANO/RS

PROPRIETÁRIO: RESPONSÁVEL TÉCNICO: **02**

REHILATO CASAGRANDE
 PREFEITO MUNICIPAL
 CPF: 474.516.020-87

JAMILLE STORCH
 ENG. CIVIL CREAA/RS 219831

ÁREA: 736,00 m² DATA: MAIO/2024 DESENHO: JAMILLE

2/2

