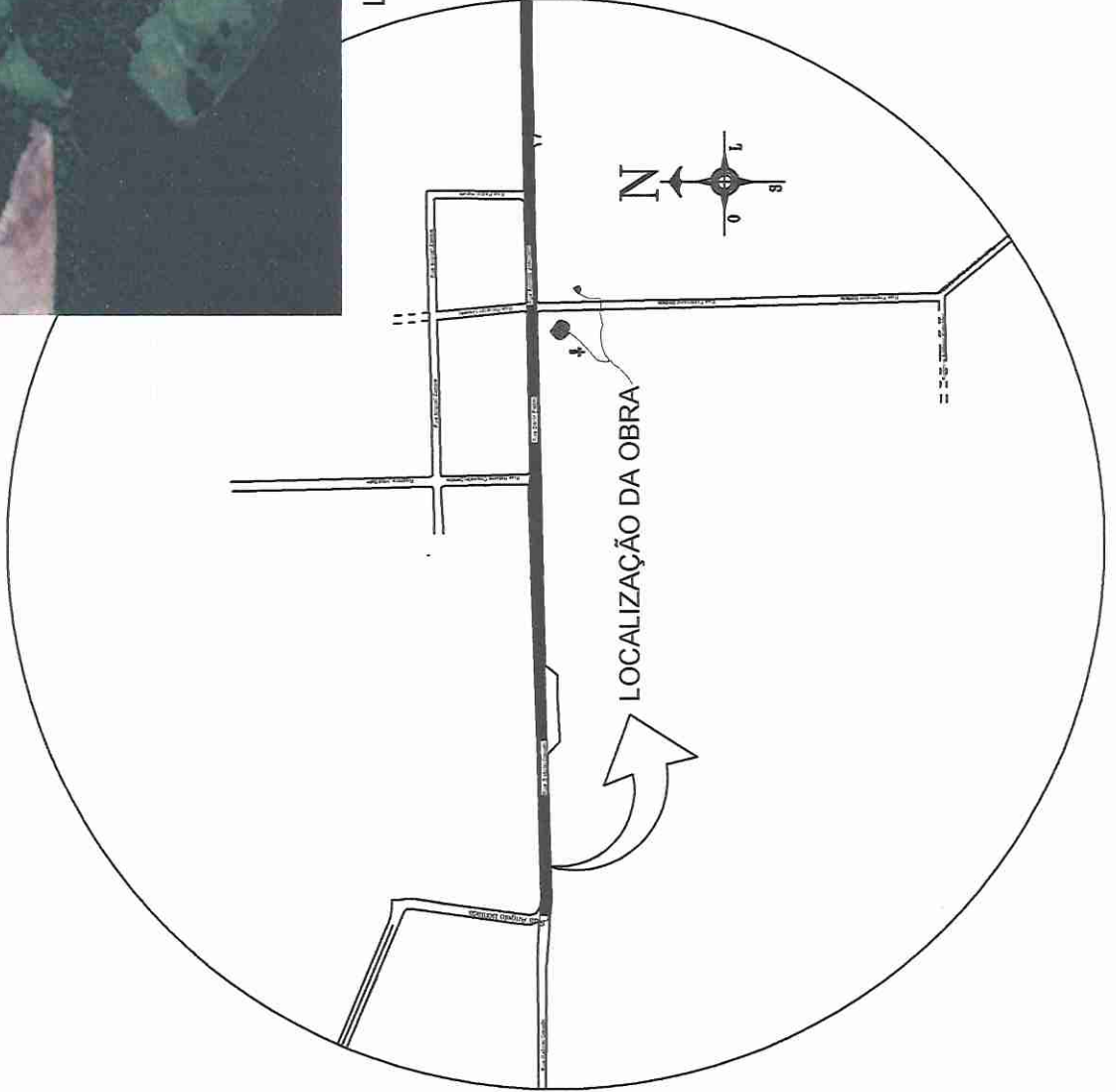




LOCALIZAÇÃO DA OBRA



MUNICÍPIO DE BOZANO

Rua Sílvio Frederico Ceccato, 518 CEP 98733-000
 Fone: (55)3643-2004 / (55)3643-2106
 CNPJ 04.216.419/0001-36

PROJETO: PAVIMENTAÇÃO ASFÁLTICA – C.B.U.Q SOBRE PEDRAS IRREGULARES (ALARGAMENTO DE VIA)

ESPECIFICAÇÕES: PLANTA DE SITUAÇÃO E LOCALIZAÇÃO

ENDEREÇO: RUA GABRIEL COSSETIN, DÁRIO PADOIN E ACHILES JOÃO CERVI-VILA SALTO, BOZANO/RS

ESCALA: SEM ESCALA

FRANCHA

01

1/2

PROPRIETÁRIO:

Renato Casagrande

RENATO CASAGRANDE
 PREFEITO MUNICIPAL
 CPF: 474.516.020-87

RESPONSÁVEL TÉCNICO:

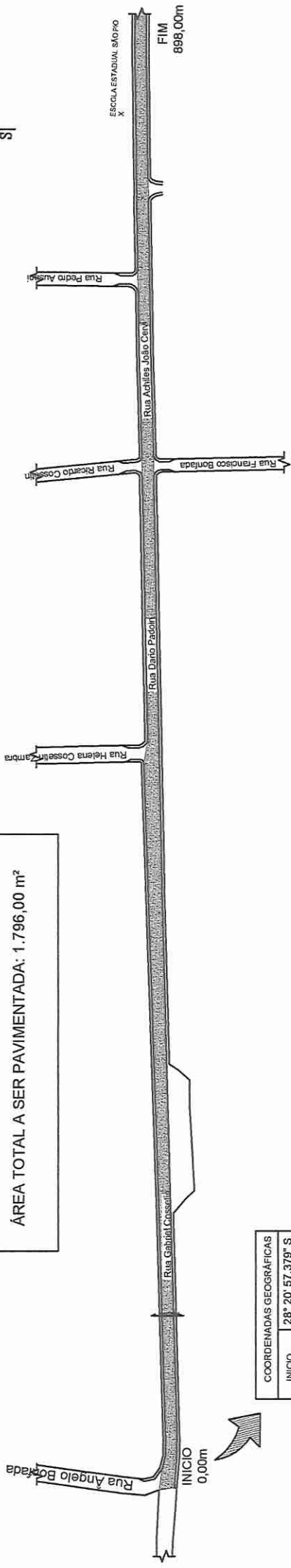
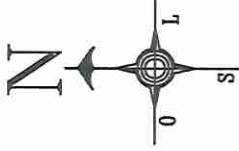
Daniela Freddo

DANIELA FREDDO
 ENG. CIVIL – CREA/RS 117081

ÁREA: 1.796,00m²

DATA: NOVENBRO/2024

DESENHO: DANIELA



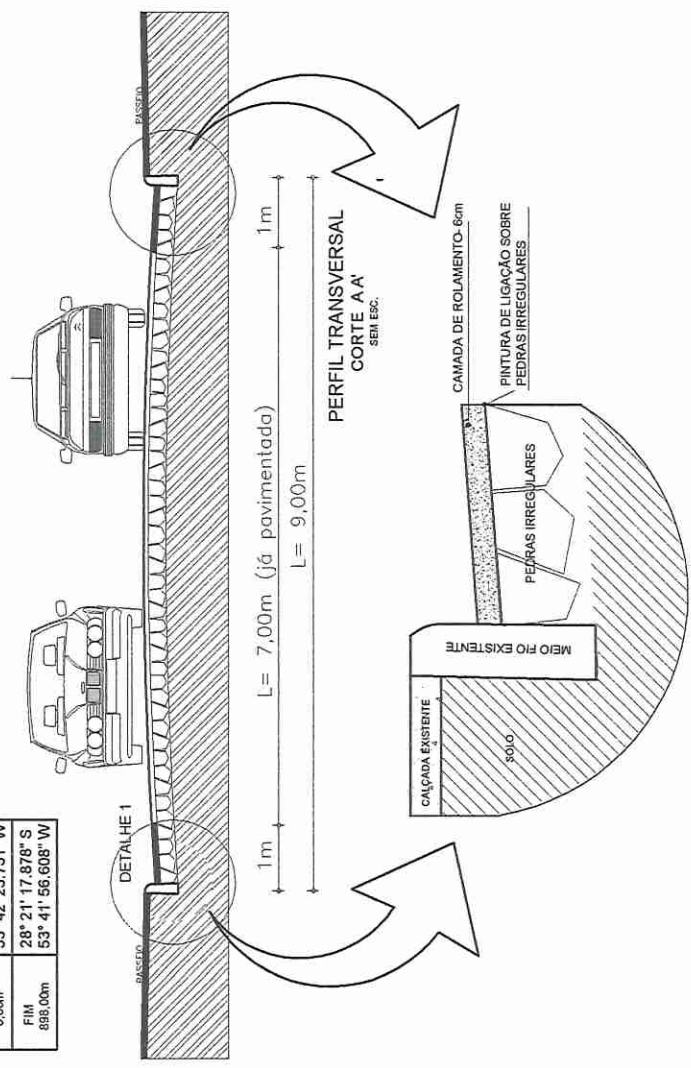
MEMÓRIA DE CÁLCULO

PAVIMENTO ASFÁLTICO(CAMADA ROLAMENTO):

Trecho de 0+000 até trecho de 0+898,00
(898,00m x 1,00m) X DOIS LADOS= 1.796,00m²

ÁREA TOTAL A SER PAVIMENTADA: 1.796,00 m²

COORDENADAS GEOGRÁFICAS	
INICIO	28° 20' 57.379" S
0,00m	53° 42' 23.731" W
FIM	28° 21' 17.878" S
898,00m	53° 41' 56.608" W



DETALHE 1





MUNICÍPIO DE BOZANO

Rua Silvio Frederico Ceccato,518 CEP 98733-000
Fone:(55)3643-2004 / (55)3643-2106
CNPJ 04.216.419/0001-36

PROJETO: PAVIMENTAÇÃO ASFÁLTICA – C.B.U.Q SOBRE PEDRAS IRREGULARES (ALARGAMENTO DE VIA)

ESPECIFICAÇÕES: PLANTA LOCALIZAÇÃO E DETALHES PRANCHA **02**
ENDEREÇO: RUA GABRIEL COSSETIN, DÁRIO PADOIN E ACHILES JOÃO CERVI-VILA SALTO, BOZANO/RS
ESCALA: SEM ESCALA **2 / 2**

PROPRIETÁRIO:  **RESPONSÁVEL TÉCNICO:** 
RENATO CASAGRANDE PREFEITO MUNICIPAL CPT:474.616.020-07
DANIELA FREDDO ENG. CIVIL – CREA/RS 117081

ÁREA: 1.796,00m² **DATA: NOVENBRO/2024** **DESENHO: DANIELA**